

# Lärmkartierung Niedersachsen 2022

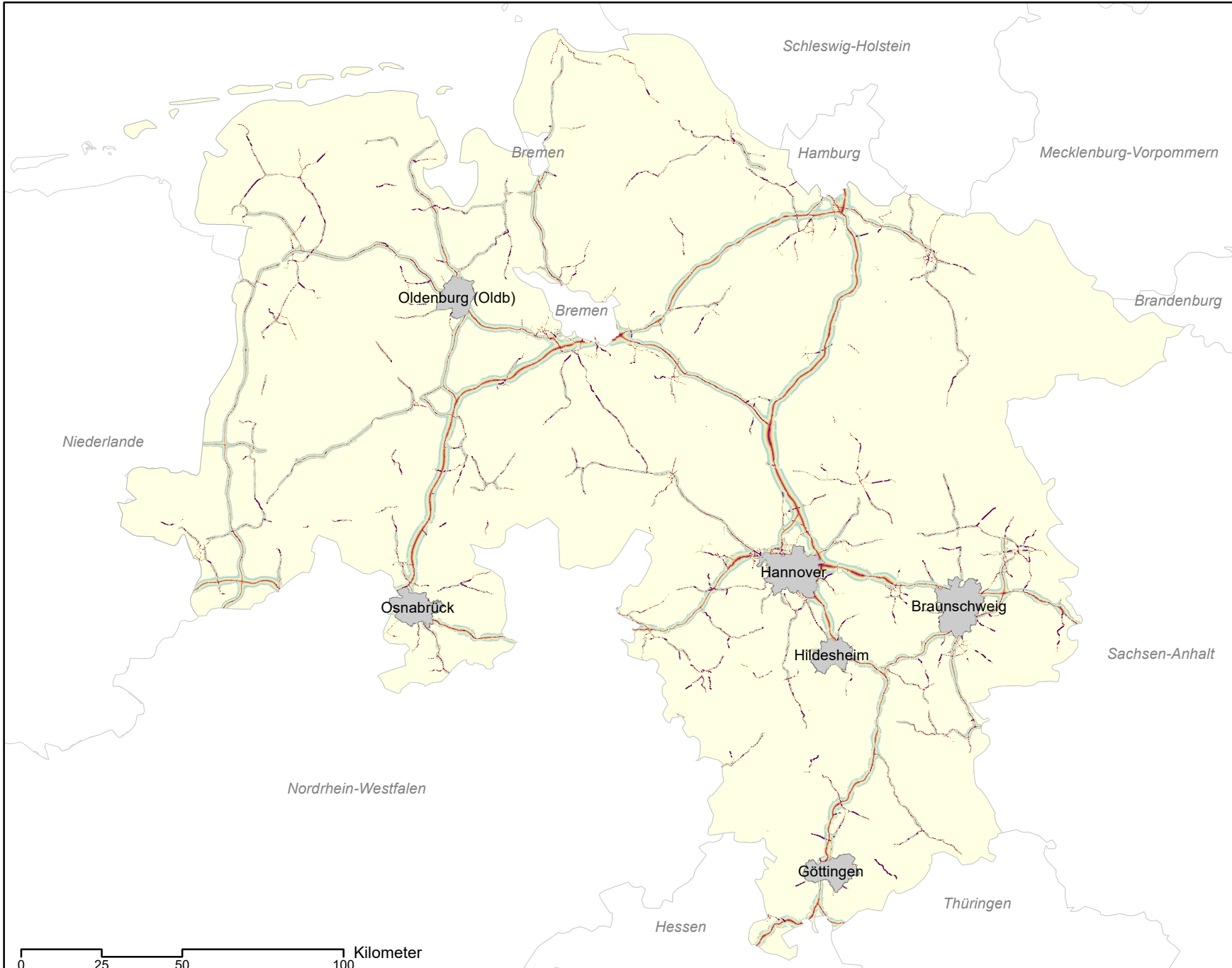
**Straßenlärmkarte  
für Niedersachsen  
nach  
EU-Umgebungslärmrichtlinie  
2002/49/EG**

**4. Runde  
2022**








**Berechnung nach BUB**  
(Berechnungsmethode für den  
Umgebungsärm von  
bodennahen Quellen)

**L<sub>Night</sub>**

Kartenherstellung ZUS LLGS,  
Dez 41, Juni 2023



## Pegel [dB(A)]

	ab 50 dB(A) bis 54 dB(A)
	ab 55 dB(A) bis 59 dB(A)
	ab 60 dB(A) bis 64 dB(A)
	ab 65 dB(A) bis 69 dB(A)
	ab 70 dB(A)
	Niedersachsen
	Ballungsraum

0 25 50 100 Kilometer