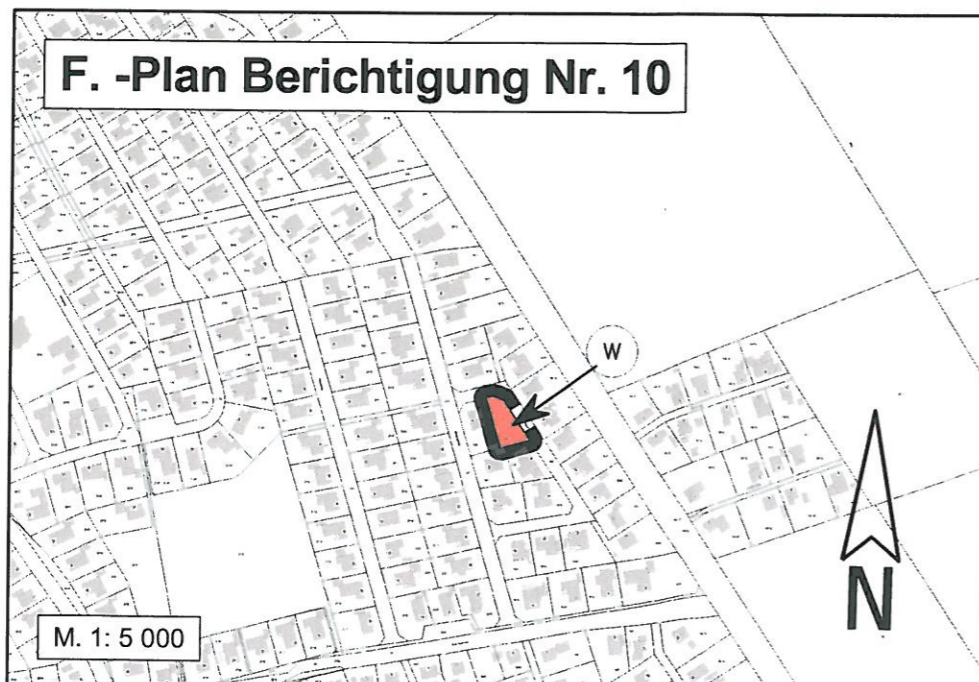
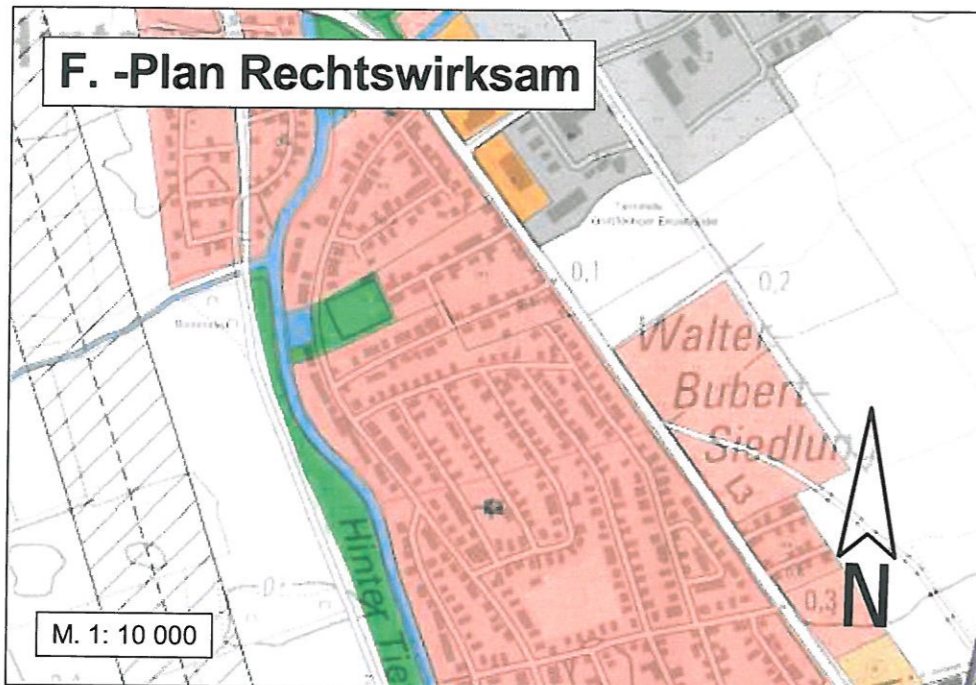


Gemeinde Hinte

Flächennutzungsplan


Berichtigung Nr. 10

(B.-Plan Nr. 0409, 2.Änd.)




Planzeichenerklärung

Grenzen

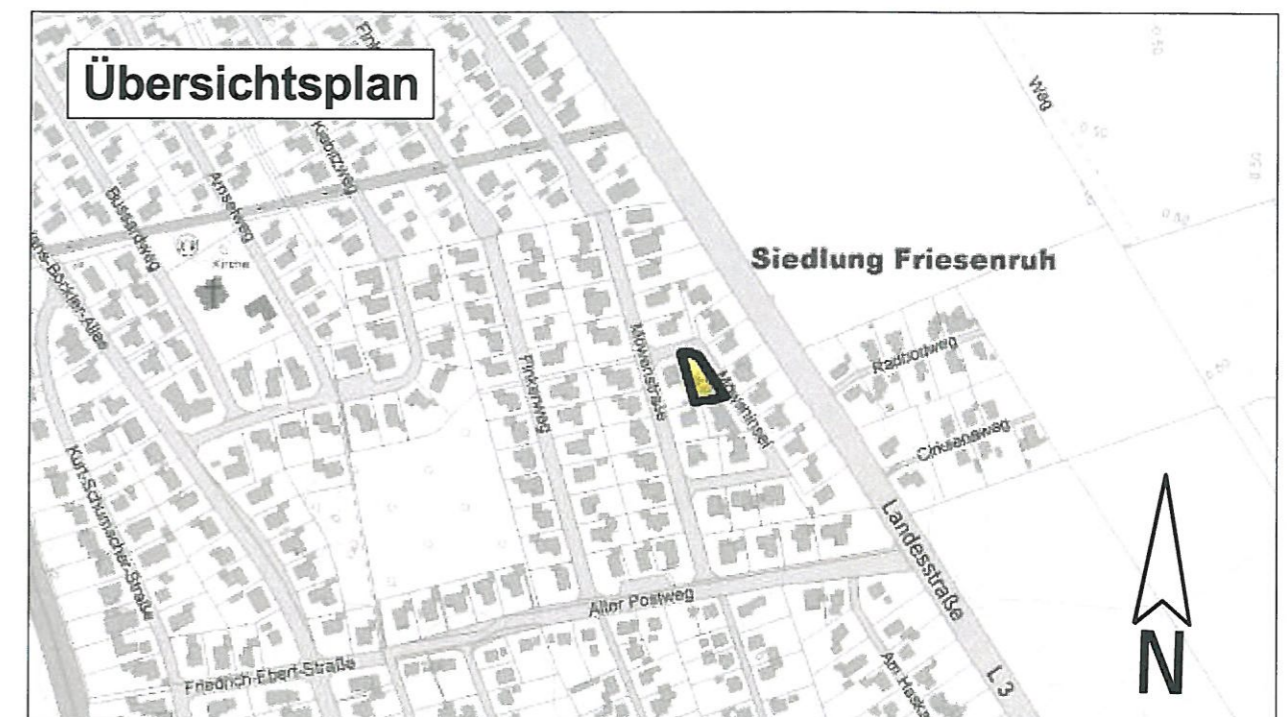


Umgrenzung des Geltungsbereiches der Berichtigung

Art der baulichen Nutzung



Wohnbauflächen



Gemeinde Hinte
 Flächennutzungsplan
 Berichtigung Nr. 10
 (B.-Plan Nr. 0409, 2.Änd.)



Maßstab
 1:5 000 / 1:10 000

Amt für Bauordnung, Planung und Naturschutz
 Fischteichweg 7 - 13
 26603 Aurich

Gez.: Eilers

29.08.2013