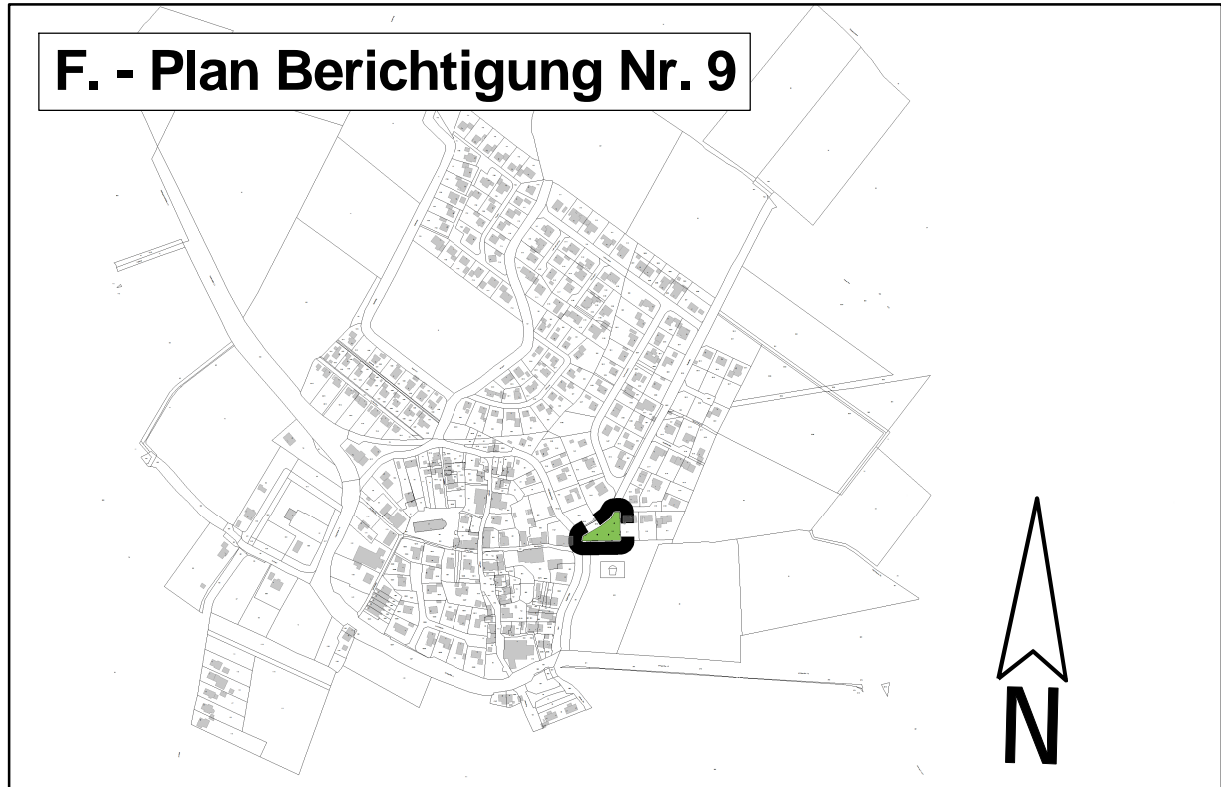
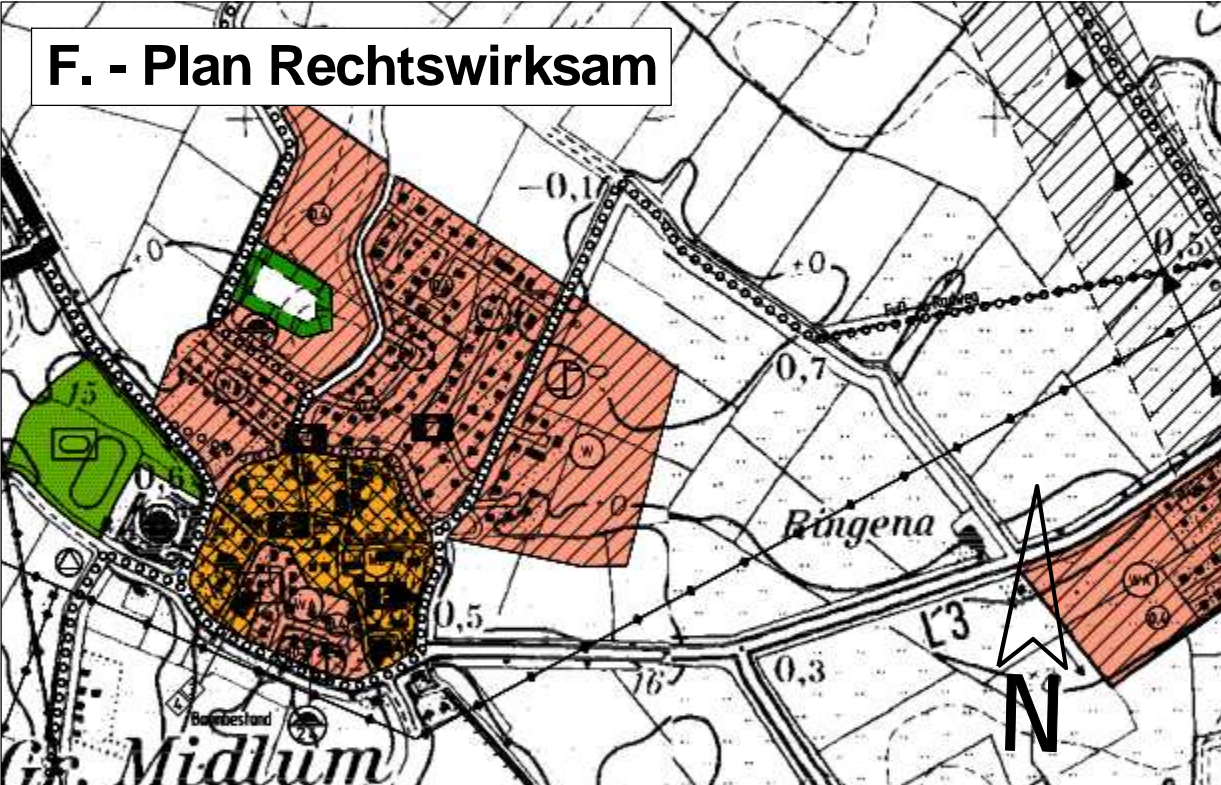


Gemeinde Hinte




Flächennutzungsplan

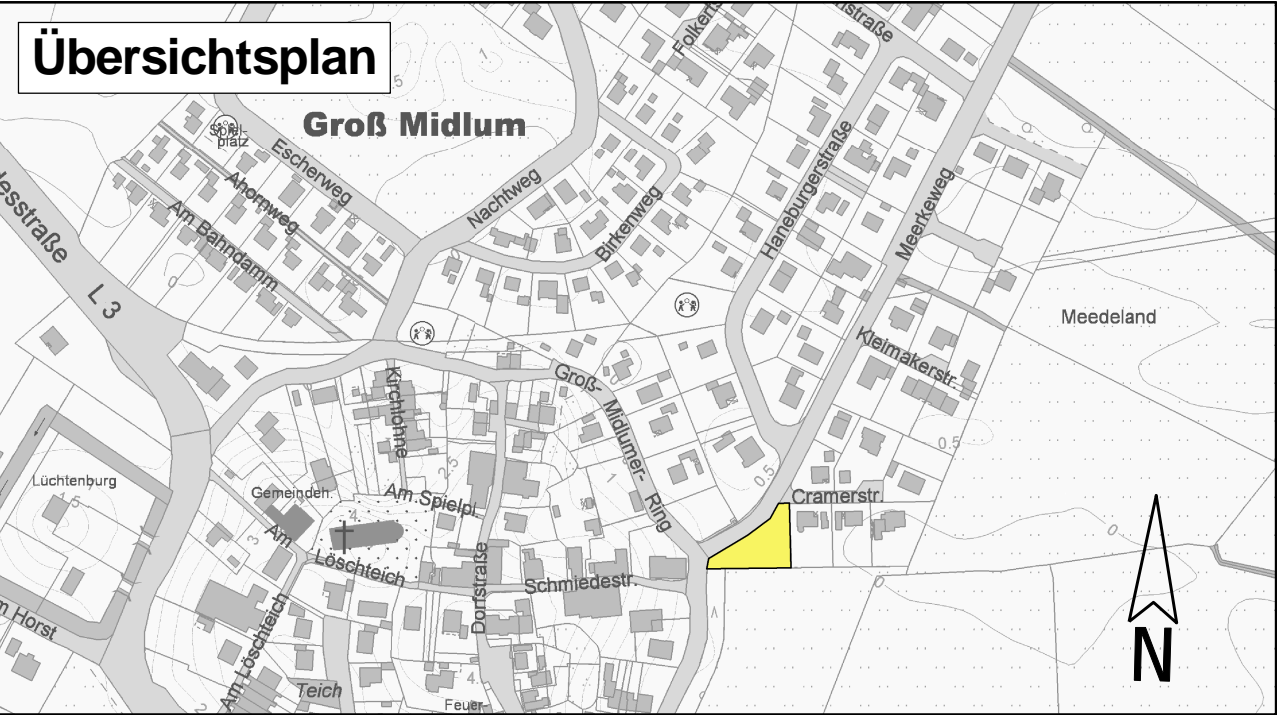
Berichtigung Nr. 9

(B.-Plan Nr. 0303, 2.Änd.)



Planzeichenerklärung

Grenzen	
	Umgrenzung des Geltungsbereiches der Änderung
Grünflächen	
	Öffentliche Grünfläche
	Spielplatz



Gemeinde Hinte
Flächennutzungsplan
Berichtigung Nr. 9
(B.-Plan Nr. 0303, 2.Änd.)

 LANDKREIS AURICH	Maßstab 1:10 000
Amt für Bauordnung, Planung und Naturschutz Fischteichweg 7 - 13 26603 Aurich	Gez.: Eilers

14.06.13