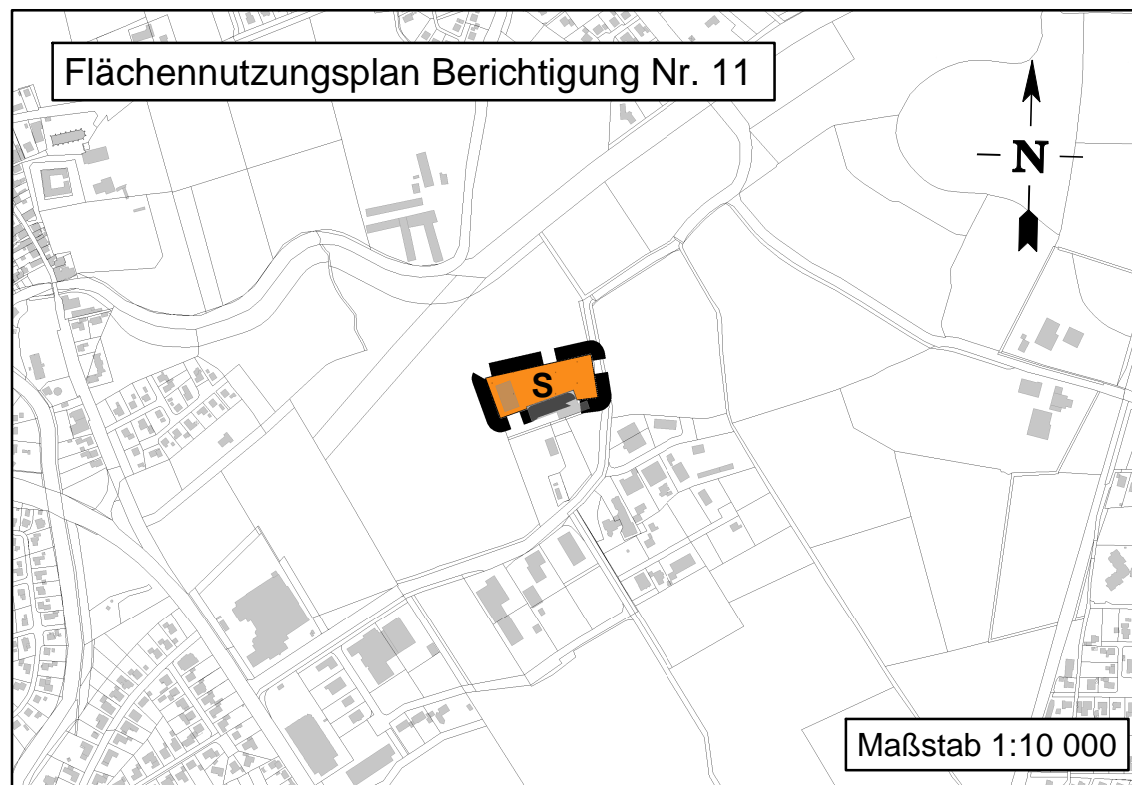


Gemeinde Hinte


Flächennutzungsplan

Berichtigung Nr. 11

(Vorh. B.-Plan Nr. 0426 VE)




Grenzen



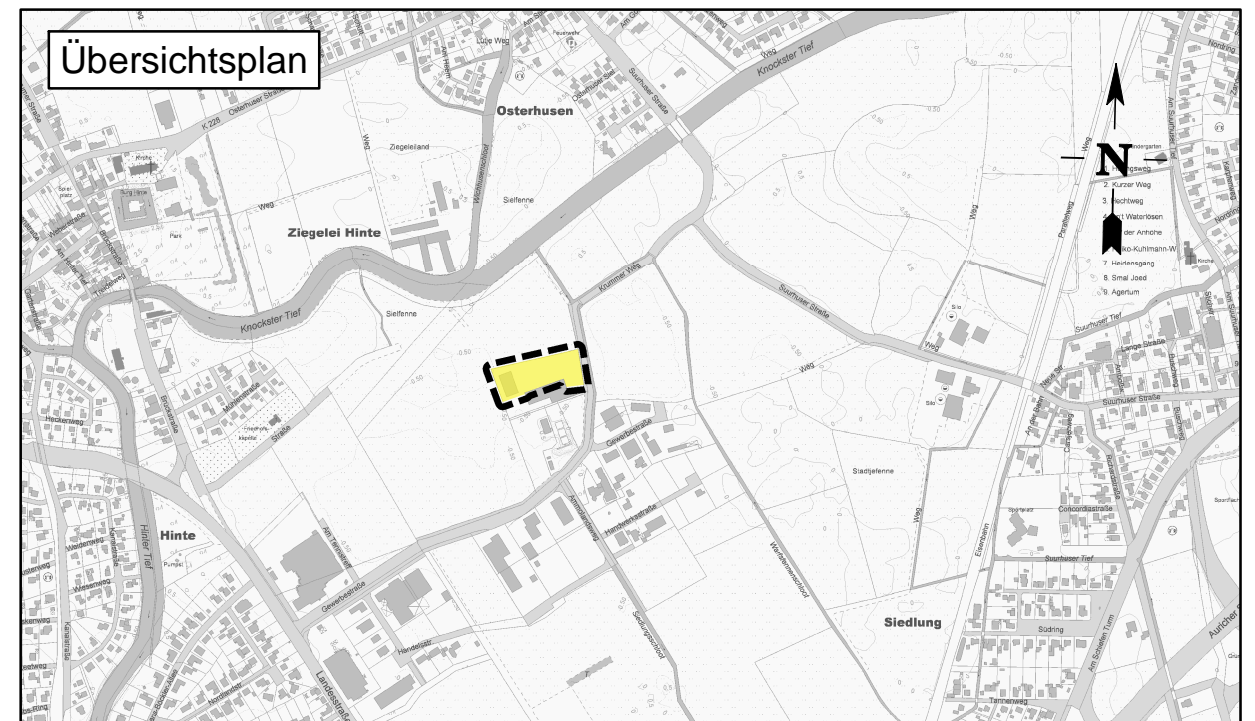
Planzeichenerklärung

Umgrenzung des Geltungsbereiches der Berichtigung

Art der baulichen Nutzung



Sonderbauflächen



Gemeinde Hinte

Flächennutzungsplan
Berichtigung Nr. 11
(Vorh. B.-Plan Nr. 0426 VE)



Maßstab 1:10 000

Amt für Bauordnung, Planung und Naturschutz
Fischteichweg 7-13; Dienstgeb.; Kirchdorferstr. 7-9
26603 Aurich

Gez.: Boldt

05.01.16